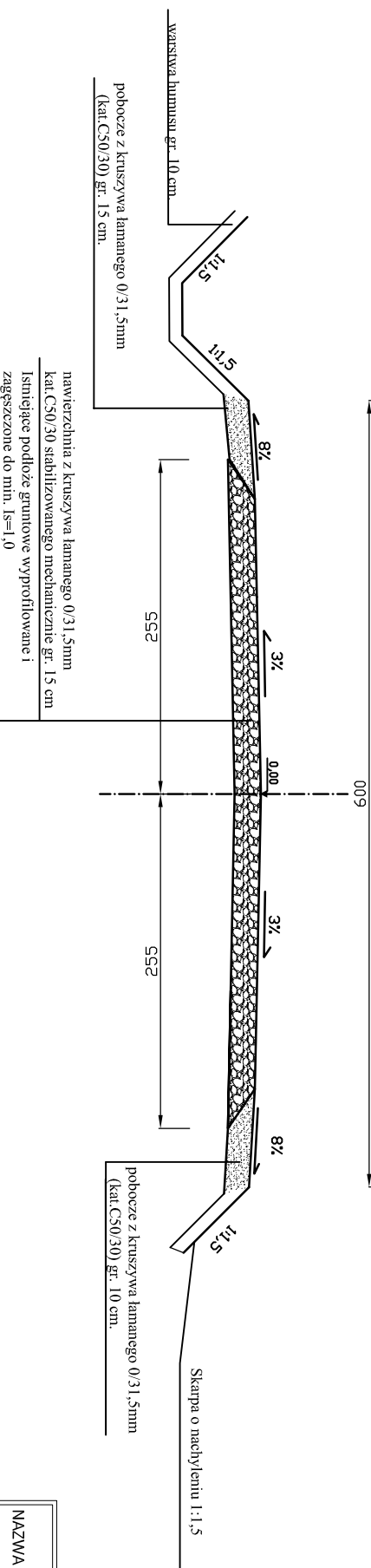
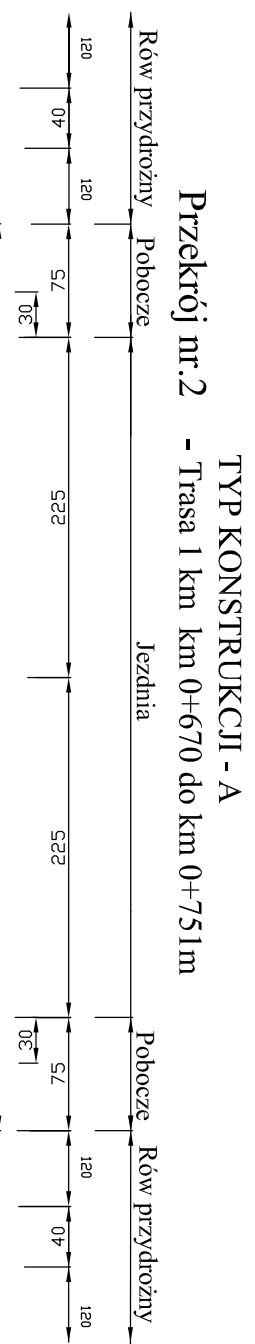
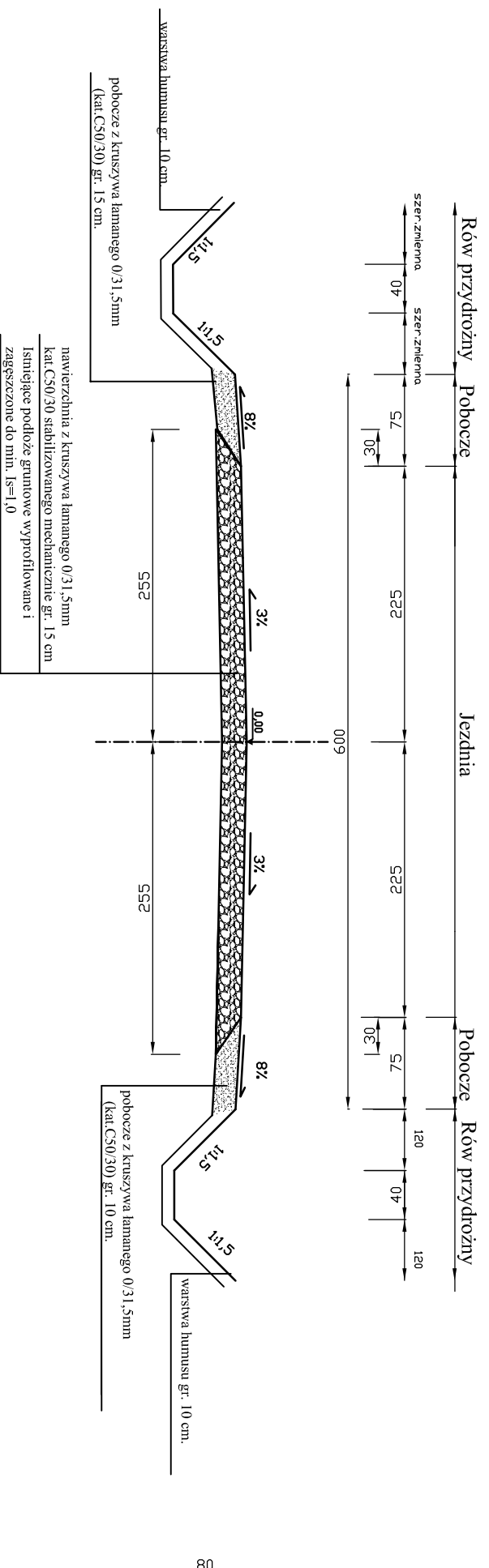


Przekrój nr. 1 - Trasa 1 km km 0+0,00 do km 0+670m
TYP KONSTRUKCJI - A

Skala 1:50



UWAGA:
 1). Przekroje normalne należy analizować zgodnie z rys.
 "Projekt zagospodarowania terenu"

NAZWA OBIEKTU: Przebudowa drogi gminnej we wsi Bucki na dz.125 i 187/1	
ADRES OBIEKTU: Gmina Przeroshi, obręb Bucki; dz.nr 187/1, 125.	
INWESTOR:	Gmina Przeroshi ul.Rynek 2, 16-427 Przeroshi
TYTUŁ RYSUNKU:	Przekrój normalny 1-2
PROJEKTANT:	mgr inż.Przemysław Galicki
DATA OPRACOWANIA:	Styczeń 2017r
SPECJALNOŚĆ, NR UPRAWNIENI:	DROGOWA, WAM/0126/PWOD/10
SKALA RYSUNKU:	1:50
NR RYSUNKU:	5
PODPIS:	